



**КОМИТЕТ ИМУЩЕСТВЕННЫХ ОТНОШЕНИЙ  
АДМИНИСТРАЦИИ ПЕРМСКОГО МУНИЦИПАЛЬНОГО ОКРУГА**

**РЕШЕНИЕ**

о размещении объектов № 1553

Пермский край  
Пермский муниципальный округ

23.06.2025

Комитет имущественных отношений администрации Пермского муниципального округа разрешает Акционерному обществу «Газпром газораспределение Пермь» (ИНН 5902183841, ОГРН 1025900512670, почтовый адрес: 614000, г. Пермь, ул. Петропавловская, 43)

размещение объекта «Газопровод давлением до 1.2 Мпа, для размещения которого не требуется разрешения на строительство»

на землях государственная собственность на которые не разграничена

на срок 1 год

Местоположение: Пермский край, Пермский м.о., с.п. Сылва, кад. 59:32:0050027:7232

Приложение: схема предполагаемых к использованию земель или части земельного участка.

Особые условия использования:

- 1) При размещении газопровода учесть параметры ширины проезда улично-дорожной сети, во избежание сужения полосы отвода дороги.
- 2) При условии получения разрешения на производство земляных работ.

Заместитель председателя комитета

  
(подпись, печать)

М.В. Королева










# Схема предполагаемых к использованию земель или части земельного участка

Объект: Газопровод давлением до 1,2 Мпа, для размещения которого не требуется разрешения на строительство  
 Местоположение: расположенных по адресу: Пермский край, Пермский м.о. с.п. Сылава, кад.59:32:0050027:7232  
 Площадь земель или части земельного участка, кв.м.: 2227  
 Категория земель: земли населенных пунктов  
 Вид разрешенного использования: -

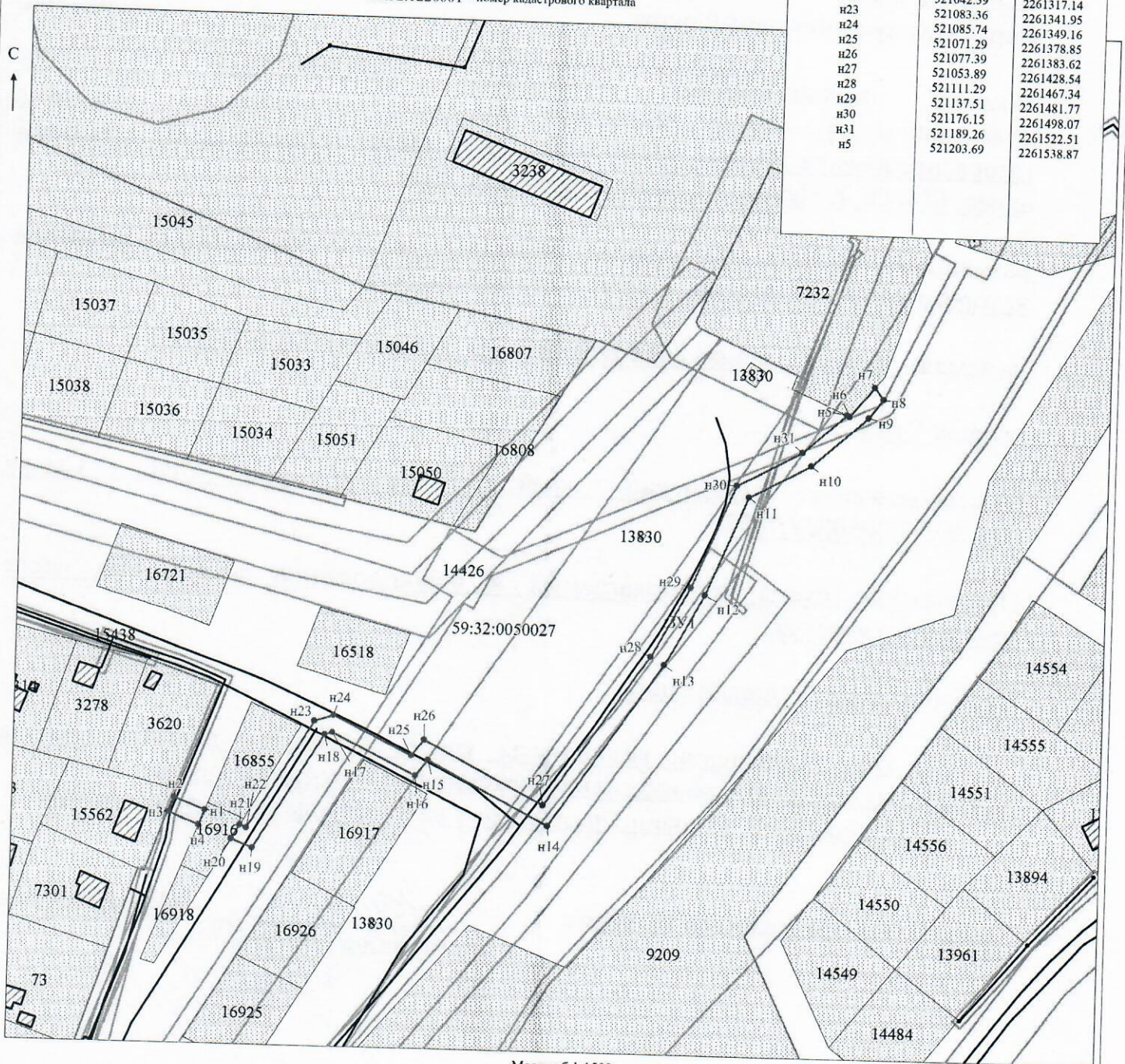
Каталог координат, м

№ точки границы	X	Y
н1	521048.81	2261301.42
н2	521053.37	2261289.91
н3	521047.74	2261287.86
н4	521043.25	2261299.18
н1	521048.81	2261301.42
н5	521203.69	2261538.87
н6	521203.24	2261539.86
н7	521214.47	2261549.15
н8	521210.01	2261552.57
н9	521202.91	2261547.07
н10	521184.31	2261525.96
н11	521171.87	2261502.77
н12	521134.89	2261487.17
н13	521108.16	2261472.46
н14	521046.09	2261430.51
н15	521069.76	2261385.27
н16	521063.76	2261380.60
н17	521079.29	2261348.74
н18	521078.36	2261345.92
н19	521035.14	2261319.64
н20	521038.33	2261311.60
н21	521043.55	2261314.71
н22	521042.59	2261317.14
н23	521083.36	2261341.95
н24	521085.74	2261349.16
н25	521071.29	2261378.85
н26	521077.39	2261383.62
н27	521053.89	2261428.54
н28	521111.29	2261467.34
н29	521137.51	2261481.77
н30	521176.15	2261498.07
н31	521189.26	2261522.51
н5	521203.69	2261538.87

**Условные обозначения:**

-  678 - границы и номер земельного участка, сведения о которых внесены в ЕГРН
-  802 - границы и номер объекта капитального строительства, сведения о которых внесены в ЕГРН
-  - граница кадастрового квартала
-  - предполагаемый участок земель, на которых планируется размещение объекта
-  59:09:6.1820 - зоны с особыми условиями использования территории, сведения о которых внесены в ЕГРН
-  ЗУ1 - обозначение запрашиваемого земельного участка
-  п1 - характерная точка границ земель или части земельного участка

59:32:1220001 - номер кадастрового квартала



Масштаб 1:1500

МСК-59

Заявитель: Захарова Е. Л. / Захарова Е. Л.  
 МП (подпись, расшифровка подписи)  
 (для юридических лиц и индивидуальных предпринимателей)